

СВОЯ

Игра

БИОЛОГИЯ,

ФИЗИКА,

ХИМИЯ

1 тур « Вокруг нас ... »

ИСТОРИЯ

100

200

300

400

500

БИОЛОГИЯ

100

200

300

400

500

ХИМИЯ

100

200

300

400

500

2 тур «Достопримечательности района»

Красная книга	<u>100</u>	<u>200</u>	<u>300</u>	<u>400</u>	<u>500</u>
Воды района	<u>100</u>	<u>200</u>	<u>300</u>	<u>400</u>	<u>500</u>
Уникальные природные явления района	<u>100</u>	<u>200</u>	<u>300</u>	<u>400</u>	<u>500</u>

История «Вокруг нас...»

«кирен» — названия птицы (орлана-белохвоста) и слова «гна» — места, где она вьет свое гнездо.



100

История «Вокруг нас...»

ЭВЕНКИ



200

История «Вокруг нас...»

Байкало-Амурская Магистраль (БАМ)



300

История «Вокруг нас...»

село Карам



400

История «Вокруг нас...»

Заселение территории района русскими «промышленными людьми» началось с XVII столетия и происходило в основном по берегам реки Киренги, которая является основным водным объектом района, играющим важную роль в жизни местного населения.

Изображение орлана-белохвоста,

держащего рыбу, делает

«гласным» название реки на флаге.

500

Биология «Вокруг нас...»



сыроежки



100

Биология «Вокруг нас...»

Лебедь



200



Биология «Вокруг нас...»



Дикий ирис сибирский или
Касатик сибирский
или Кукушкины слезки


300



Биология «Вокруг нас...»

Щука

400



Биология «Вокруг нас...»

Выдра



500



Химия «Вокруг нас...»

Серебро, азот

100



Химия «Вокруг нас...»

Сероводород

200



Химия «Вокруг нас...»

Кальций, магний

300



Химия «Вокруг нас...»

Сероводород,
бром,
натрий хлор (хлорид
натрия)



400

Химия «Вокруг нас...»

**Хлор, натрий, калий,
кальций, магний**



500

Красная книга

«Достопримечательности»

Башмачек крупноцветковый



100

Красная книга «Достопримечательности»

ЧЕРНЫЙ АИСТ



200

Красная книга «Достопримечательности»

ФИЛИН



300

Красная книга «Достопримечательности»


ЛИЛИЯ КАРЛИКОВАЯ (саранка)



400

Красная книга «Достопримечательности»

Прострел
(подснежник, сон-трава)



500

Воды района

«Достопримечательности»



Назовите
наиболее
крупный
приток

УЛЬКАН

100



Воды района «Достопримечательности»


Назовите

КУНЕРМА
(Кунерминские озера)



УЛЬКАН И
ОДНОИМЕН
НЫЕ
ОЗЕРА

200



Воды района «Достопримечательности»

МУНОКСКИЙ
(«Талая»)

партуел знаменитого санатория

Трускавец.

300



Воды района «Достопримечательности»

Назовите главную водную
артерию района

река Киренга



400

Воды района «Достопримечательности»

Назовите реку в которую
впадает река Киренга

река Лена



500

Уникальные природные явления «Достопримечательности»

Са Окунайские Альпы

Горный хребт среди систем, деликом
лежащих в Европе, с одноименным
названием населенного пункта в
котором вы проживаете

100

Уникальные природные явления

«Достопримечательности»

река ХАНДА

200

Уникальные природные явления «Достопримечательности»

ледник «Солнечный»,
находящийся на высоте 1800–
1900 метров близ пика
Черского

300

Уникальные природные явления «Достопримечательности»

«ТАЛАЯ»

400

Уникальные природные явления «Достопримечательности»

«Лебединые озера»



500

Молодцы!!!

Спасибо

за

игру!!!

